



#### EVENTI "ECOFESTE" 2014

COMUNI	TITOLO DELLA MANIFESTAZIONE	DATA DELL'EVENTO
Montopoli in Sabina	Sagra dell'asparago selvatico	25 Aprile 2014
Magliano Sabina	Gli Angeli in cucina	Dal 23 al 25 Maggio 2014
Roccasinibalda	Due giorni della Sabina	31 Maggio e 1 Giugno 2014
Selci Sabina	Sagra del fallone	8 Giugno 2014
Magliano Sabina	Sagra degli Gnocchi	Dal 13 al 15 Giugno 2014
Rieti	Ricreare-Riciclo, Invenzione e Riutilizzo	5 e 6 Luglio 2014
Rivodutri	Due Laghi Zero Rifiuti	5 e 6 Luglio 2014
Cittareale	Festa Patronale	Dal 18 al 20 Luglio 2014
Contigliano	Assalto al Castello	Dal 1 al 7 Agosto 2014
Pozzaglia Sabina Frazione Pietraforte	Eofesta Confraternite Riunite	Dal 1 al 31 Agosto 2014 Da definire
Roccasinibalda	Palio dei Saraceni	Dal 7 al 10 Agosto 2014
Petrella Salto Frazione di Offeio	4 <sup>a</sup> Ecosagra Fagioli con le Cotiche	17 Agosto 2014
Borghorose	VIII Manifestazione Equestre I Cavalieri della Montagna	23 e 24 Agosto 2014
Amatrice	48 <sup>a</sup> Sagra degli Spaghetti all'Amatriciana	30 e 31 Agosto 2014
Cantalupo	ARTE R.I.E. Rassegna Ipotesi Espressive	Dal 4 al 7 Settembre 2014
Vacone	Festa D'Autunno	26 Ottobre 2014
Amatrice	20 <sup>a</sup> Festa Dell'Autunno	1 e 2 Novembre 2014

#### MONTOPOLI IN SABINA

25 APRILE 2014

#### SAGRA DELL'ASPARAGO SELVATICO X EDIZIONE



Giornata dedicata alla promozione dell'asparago selvatico e del territorio comunale, con attenzione ai beni archeologici, culturali ed ambientali. E' un evento di richiamo turistico che si svolge nel centro storico, con la somministrazione di piatti a base di asparago selvatico e la promozione dell'olio extravergine di oliva DOP della Sabina per divulgarne la qualità. Eventi musicali, visite alla torre Ugonessa e alla casa del Capitano faranno da cornice alla manifestazione.

Il Comune ha avviato la raccolta differenziata

#### Organizzazione:

Associazione Turistica Pro loco di Montopoli  
[www.prolocomontopoli.it](http://www.prolocomontopoli.it)

#### Contatti:

Infomail: [info@prolocomontopoli.it](mailto:info@prolocomontopoli.it)

#### Come arrivare:

Da Nord e da Sud: Prendere l'Autostrada del Sole A1 , uscire a [Ponzano Romano](#) / Soratte seguendo le indicazioni per la Frazione Passo Corese , del Comune di [Fara in Sabina](#) e, successivamente per [Poggio Mirteto](#) raggiungendo la destinazione. Da [Rieti](#) : Prendere la Strada Statale 4 Salaria , in direzione di [Fiano Romano](#) ed alla Frazione di Osteria Nuova , del Comune di [Poggio Moiano](#) svoltare in direzione di Montopoli di Sabina percorrendo la Strada Provinciale 42.

#### MAGLIANO SABINA

DAL 23 AL 25 MAGGIO 2014

#### GLI ANGELI IN CUCINA



Sagra Paesana con intrattenimento musicale, prodotti e piatti tipici locali. Magliano S. , a confine tra Lazio e Umbria, è la porta di ingresso della Sabina ed è situata su una collina che si erge sopra la valle dove scorre il Tevere. Terra di olio extravergine di oliva dop, vino doc e gastronomia è - grazie ad agriturismi, alberghi, ristoranti e aziende agricole - un paradiso nel verde delle colline per chi cerca buona tavola, prodotti tradizionali, rispetto dell'ambiente, curiosità, arte e cultura nel cuore di un'Italia nascosta.

Il Comune ha avviato la raccolta differenziata

#### Organizzazione:

Comitato Madonna degli Angeli

#### Contatti:

Infomail: [emilix1995@tiscali.it](mailto:emilix1995@tiscali.it)

#### Come arrivare:

Da Nord e da Sud: Prendere l'autostrada del Sole A1, uscire a Magliano Sabina, continuare sulla SS 3 Flaminia in direzione Magliano Sabina.

Da [Roma](#) : Prendere la SS Flaminia direzione Terni/Magliano Sabina.

## ROCCASINIBALDA

31 MAGGIO E 1 GIUGNO 2014

DUE GIORNI DELLA SABINA



L'iniziativa prevede gare ciclistiche sull'intero territorio sabino con partenza da Roccasinibalda. La Pro loco distribuisce cibo e bevande con prodotti a "km-zero" in collaborazione con il Comune e l'Associazione Due Giorni della Sabina. La riserva dei Monti Cervia e Navegna metterà a disposizione materiale informativo sul territorio interessato alla gara. Verrà utilizzata acqua naturale dell'acquedotto in caraffe a rendere e acqua gassata in bottiglie di vetro.

Il Comune ha avviato la raccolta differenziata

### **Organizzazione:**

Pro loco Roccasinibalda

[www.comune.roccasinibalda.eu](http://www.comune.roccasinibalda.eu)

### **Contatti:**

Infomail: [roccasinibalda@tiscali.it](mailto:roccasinibalda@tiscali.it)

### **Come arrivare:**


Da [Rieti](#) Prendere la SS 4 Salaria, attraversare Case San Benedetto, svoltare sulla SP 43A e proseguire seguendo le indicazioni per Rocca Sinibalda.

Da [Terni](#) Prendere la SS 79, attraversare Marmore, Case San Benedetto, in prossimità di Colle Giardino continuare sulla SS 4 Salaria in direzione di Roma, attraversare Ornavasso e svoltare sulla SP 43A, proseguire seguendo le indicazioni per Rocca Sinibalda.

## SELCI SABINO

8 GIUGNO 2014

SAGRA DEL FALLONE



Manifestazione organizzata d'intesa con la Pro loco, giornata dedicata alla cultura, all'ambiente, con la degustazione del tipico Fallone selciano. Nel corso della manifestazione verranno usati bicchieri, stoviglie posate e biodegradabili. Verrà utilizzata acqua naturale dell'acquedotto in caraffe a rendere e acqua gassata in bottiglie di vetro.

Selci è un piccolo Comune della Provincia di Rieti che si erge nel cuore della Bassa Sabina, arroccato sulla cima di un'altura a 204 metri s.l.m.

Il Comune ha avviato la raccolta differenziata.

### **Organizzazione:** Comune di Selci

[www.comunediselci.it](http://www.comunediselci.it)

### **Contatti:**

Infomail: [comune.ri@legalmail.it](mailto:comune.ri@legalmail.it)

### **Come arrivare:**


Da Nord e da Sud:

Percorrere l'autostrada del Sole A1 in direzione Roma, uscire a Ponzano Romano/Soratte, attraversare Stimigliano Scalo, Gavignano Sabino, Santo Stefano e proseguire seguendo indicazioni per Selci.

## MAGLIANO SABINA

DAL 13 AL 15 GIUGNO 2014

SAGRA DEGLI GNOCCHI



Sagra paesana con intrattenimento musicale, prodotti e piatti tipici locali. Magliano S., a confine tra Lazio e Umbria, è la porta di ingresso della Sabina ed è situata su una collina che sovrasta la valle dove scorre il Tevere. Terra di olio extravergine di oliva dop, vino doc e gastronomia è - grazie ad agriturismi, alberghi, ristoranti e aziende agricole - un paradiso nel verde delle colline per chi cerca buona tavola, prodotti tradizionali, rispetto dell'ambiente, curiosità, arte e cultura nel cuore di un'Italia nascosta.

Il Comune ha avviato la raccolta differenziata

### **Organizzazione:**

Comitato Madonna degli Angeli

### **Contatti:**

Infomail: [emilix1995@tiscali.it](mailto:emilix1995@tiscali.it)

### **Come arrivare:**


Da Nord e da Sud:

Prendere l'autostrada del Sole A1, uscire a Magliano Sabina, continuare, sulla SS 3 Flaminia in direzione Magliano Sabina. Da [Roma](#) : Prendere la SS Flaminia direzione Terni/Magliano Sabina.

## RIETI

5 E 6 LUGLIO 2014

RICREARTE – RICICLO,  
INVENTO E RIUTILIZZO



L'evento si terrà all'interno del chiostro del complesso di S. Lucia, adiacente al museo civico Archeologico è percorso obbligato con una serie di stand point tematici (carta, plastica, alluminio, olii, etc.). Si illustrerà la storia di ogni singolo prodotto: nascita, trasformazione e utilizzo, il processo della raccolta differenziata e la sua strutturazione nel territorio comunale. Presenza di laboratori manuali per “invenzioni artistiche” e il “momento gioco” con materiale facente parte della R.D. della propria abitazione. E' promosso anche un percorso interno al museo archeologico, con visite guidate, dimostrazioni artistiche e performance sul riutilizzo di materiale, filmati educativi e incontro su informative Accordo 20.20.20 per la riduzione del CO2. E' previsto un trasporto alternativo, utilizzando il pedibus ad orario.

Il Comune ha avviato la raccolta differenziata.

### **Organizzazione:**

Associazione culturale Rearte

[www.associazionerearte.com](http://www.associazionerearte.com)

### **Contatti:**

Infomail: [associazione.rearte@gmail.com](mailto:associazione.rearte@gmail.com)

### **Come arrivare:**

Dal Grande Raccordo Anulare prendere l'Autostrada A1 Firenze-Roma (uscita 10), uscire (prima della barriera di Roma-Nord) al casello di Fiano Romano e proseguire sulla SS4 Salaria in direzione Rieti.

## RIVODUTRI

5 E 6 LUGLIO 2014

DUE LAGHI, ZERO RIFIUTI  
RISERVA NATURALE DEI LAGHI LUNGO E  
RIPASOTTILE



La manifestazione, che si svolge presso la Sezione Ornitologica Centro Studi Rinaldi in loc. Collemacchia di Rivodutri - all'interno della Riserva Naturale dei laghi Lungo e Ripasottile - è incentrata sul tema della sostenibilità ambientale legata al territorio in particolare allo sviluppo economico locale: conoscenza, valorizzazione e promozione del territorio, agricoltura sostenibile, alimentazione biologica, gestione dei rifiuti, recupero e valorizzazione dell'artigianato locale e degli antichi mestieri. Il programma prevede degli approfondimenti tematici convegni e attività di tipo ricreativo e didattico basate sul saper fare, coinvolgendo direttamente la popolazione ed i produttori locali, sensibilizzando anche i cittadini delle Province limitrofe. Priorità dell'evento saranno: riduzione alla fonte dei rifiuti, promozione dei valori ambientali e delle buone pratiche, raccolta differenziata spinta.

Il Comune ha avviato la raccolta differenziata.

### **Organizzazione:**

Associazione: Postribù onlus: [www.postribu.net](http://www.postribu.net)

### **Contatti:**

Infomail: [post.tribu@pec.it](mailto:post.tribu@pec.it) [post.tribu@gmail.com](mailto:post.tribu@gmail.com)

### **Come arrivare:**

Da **Rieti**:

Prendere la SS 79, attraversare Quattro Strade, Vignaletto e continuare fino a Rivodutri.

Da **Terni**:

Prendere la SS 79, attraversare Marmore e proseguire fino a Rivodutri.

## CITTAREALE

DAL 18 AL 20 LUGLIO 2014

FESTA PATRONALE CON FINALITA' DI  
AGGREGAZIONE SOCIALE E SENSIBILIZZAZIONE  
PER LO SMALTIMENTO DEI RIFIUTI



Festa patronale con degustazione di piatti tipici locali che prevedono l'impiego di alimenti biologici e a “km-zero”. Verranno utilizzati erogatori di acqua naturale e gassata refrigerata collegati all'acquedotto e distribuita con caraffe a rendere. Sono previsti inoltre intrattenimenti di danza e musica folcloristica a salvaguardia delle tradizioni popolari. Nella giornata sarà allestita una ludoteca con animatrici sul riciclo e riutilizzo dei materiali.

Il Comune ha avviato la raccolta differenziata.

### **Organizzazione:**

Associazione “10 Frazioni”

### **Contatti:**

Infomail: [g.mastrella@gmail.com](mailto:g.mastrella@gmail.com)


### **Come arrivare:**

Da Nord: Prendere l'autostrada del Sole A1 in direzione Roma, uscire in direzione Fiano Romano, prendere la SS 4 Salaria in direzione Rieti, attraversare Borgo Santa Maria, svoltare sulla SP 17 in direzione Cittareale.

Da Sud: Prendere l'autostrada del Sole A1, uscire a Cassino, ad Avezzano seguire la direzione Roma, prendere l'autostrada A 25 in direzione L'Aquila, continuare sull'autostrada A 24 Roma-L'Aquila, uscire in direzione L'Aquila Ovest, attraversare L'Aquila, Antrodoco, prendere la SS 4 Salaria e svoltare sulla SP 17 in direzione Cittareale.

Da Rieti: Prendere la SS 579, svoltare sulla SS 4 Salaria, attraversare Antrodoco e proseguire sulla SP 17 in direzione Cittareale.

CONTIGLIANO  
DAL 1 AL 7 AGOSTO 2014  
ASSALTO AL CASTELLO



Manifestazione storica medievale, che rievoca l'assalto al Castello di Vitellozzo Vitelli condottiero alle dipendenze di Cesare Borgia che dopo giorni di assedio sotto le mura assalì il Castello. In seno alla manifestazione si prevede l'utilizzo di stoviglie di coccio e posate in acciaio, acqua in brocca della fontana comunale, vino comprato sfuso in damigiane di vetro e acquisto l'esclusivo di prodotti locali (cibi e bevande). E' prevista la raccolta differenziata degli scarti, e la pulizia con detergenti naturali alla spina. Sarà costruita una compostiera domestica artigianale presso la quale saranno effettuati momenti di educazione ambientale con i bambini presenti. Un punto d'informazione sulla gestione dei rifiuti sarà collocato all'ingresso della manifestazione.

Il Comune ha avviato la raccolta differenziata.

**Organizzazione:**

Comune di Contigliano  
[www.comune.contigliano.ri.it](http://www.comune.contigliano.ri.it)

**Contatti:**

Infomail: [sedebassa@legalmail.it](mailto:sedebassa@legalmail.it)

**Come arrivare:**

Da Nord: Prendere l'autostrada del Sole A1, uscire ad Orte, proseguire per Terni, uscire in direzione Terni Ovest e continuare seguendo le indicazioni per Contigliano

Da Sud: Immettersi sull'autostrada del Sole A1, seguire direzione Roma Nord, uscire a Fiano Romano, prendere la SS 4 Salaria in direzione Rieti, attraversare Borgo Santa Maria, continuare sulla SS 675/SS 79 in direzione di Greggio - Terni - Rieti Ovest, proseguire seguendo indicazioni per Consigliano.

POZZAGLIA SABINA  
Frazione PIETRAFORTE

DAL 1 AL 31 AGOSTO 2014 da definire

ECOFESTA CONFRATERNITE RIUNITE -1° EDIZIONE



La manifestazione s'inserisce nel programma delle festività patronali, organizzata dalla Confraternita proponente in collaborazione con le varie Confraternite locali, si prefigge l'ambizioso obiettivo di conciliare al meglio la religione, la valorizzazione del territorio, la gastronomia e l'ambiente. Verranno utilizzati prodotti biologici a "Km-zero" oltre a stoviglie, bicchieri e posate biodegradabili da destinare alla raccolta differenziata. Il vino sarà fornito con spillatura da damigiane e bottiglie in vetro con vuoto a rendere. Il Comune ha avviato la raccolta differenziata.

**Organizzazione:**

Confraternita di S.Stefano S.S. Rosario e Sacramento  
[www.confraternitasstefano.com](http://www.confraternitasstefano.com)

**Contatti:**

Infomail: [confraternita.s.stefano@gmail.com](mailto:confraternita.s.stefano@gmail.com)

**Come arrivare:**

Dall'autostrada Roma-Firenze si prende la Salaria fino ad Osteria Nuova. In questa località si prosegue in direzione Poggio Moiano e si prosegue sulla Licinese fino al bivio per Pozzaglia, a pochi km da Orvinio.

Dall'autostrada Roma-l'Aquila, uscita Carsoli, proseguendo per il tratto che conduce al lago del Turano, prima del quale trovasi il bivio che porta alle località di Pietraforte-Montorio ed infine Pozzaglia Sabina.

ROCCASINIBALDA  
DAL 7 AL 10 AGOSTO  
PALIO DEI SARACENI



Il Palio è una rappresentazione ludico-sportiva tipicamente medievale in cui il cavallo rappresenta l'attrazione maggiore. Si svolge nel campo di calcio comunale in orario pomeridiano e serale. Durante la manifestazione i partecipanti alla gara e gli spettatori potranno degustare piatti tipici del posto utilizzando prodotti a "Km-zero". Il vino sarà fornito con spillatura da damigiane e bottiglie in vetro con vuoto a rendere..

Il Comune ha avviato la raccolta differenziata.

**Organizzazione:**

Comune di Roccasinibalda  
[www.comune.roccasinibalda.ri.it](http://www.comune.roccasinibalda.ri.it)

**Contatti:**

Infomail: [roccasinibalda@tiscali.it](mailto:roccasinibalda@tiscali.it)

**Come arrivare:**

Da Nord e da Sud: Prendere l'autostrada del Sole A1 in direzione Roma, seguire la direzione Rieti, Grande Raccordo Anulare, Roma Nord, uscire a Fiano Romano, proseguire sulla SS 4 Salaria in direzione Rieti, attraversare Borgo Santa Maria e proseguire per Rocca Sinibalda.

Da **Rieti**: Prendere la SS 4 Salaria, attraversare Case San Benedetto, svoltare sulla SP 43A e proseguire seguendo le indicazioni per Rocca Sinibalda.

Da **Terni**: Prendere la SS 79, attraversare Marmore, Case San Benedetto, in prossimità di Colle Giardino continuare sulla SS 4 Salaria in direzione di Roma, attraversare Ornarò Basso e svoltare sulla SP 43A, proseguire seguendo le indicazioni per Rocca Sinibalda.

PETRELLA SALTO  
Frazione OFFEIO  
17 AGOSTO 2014

4^ ECOSAGRA DEI FAGIOLI CON LE COTICHE



L'evento intende sensibilizzare il cittadino ad adottare nel quotidiano comportamenti rispettosi dell'ambiente. Nel corso della manifestazione verranno date informazioni sul cibo cucinato utilizzando prevalentemente i prodotti biologici dall'azienda agricola locale. Il piccolo borgo di Offeio con i suoi abitanti apre ai visitatori case e cantine con mostre fotografiche, dibattiti e proiezioni sulla riduzione a monte dei rifiuti. In collaborazione con parchi e riserve contribuisce alla promozione dell'ambiente circostante. Si può partecipare ai laboratori creativi, come "mani in pasta", si possono inoltre scoprire l'angolo delle erbe officinali, della cosmetica consapevole, gli antichi mestieri, l'artigianato e l'arte del riciclo a 360°. Fin dal 2010 la sagra ha acquisito il carattere di ecofesta avendo attivato da subito una attenta raccolta differenziata e avendo utilizzato materiali ecologici e quindi compostabili come ad esempio le stoviglie in mais.

Il Comune ha avviato la raccolta differenziata.

**Organizzazione:**

Comitato Promozionale di Offeio: [www.offeio.com](http://www.offeio.com)

**Contatti:**

Infomail: [offeio@libero.it](mailto:offeio@libero.it)

**Come arrivare:**

Da Rieti consigliamo di non prendere la superstrada, e di seguire le indicazioni per Avezzano prima, per Concerviano e Diga Salto dopo (dovete attraversare i paesi Casette -attenzione all'autovelox- e Grotti, superare Concerviano e San Martino, e a circa 8 km dalla Diga del Salto trovate il bivio per Offeio sulla sinistra).

Da Roma: Prendere la A24 ed uscire a Valle Del Salto per poi proseguire sulla superstrada Rieti-Torano fino all'uscita Borgo San Pietro/Petrella Salto, proseguire in direzione Diga Salto o Rieti. A 8 km dalla Diga troverete sulla destra il bivio per Offeio.

BORGOROSE

23 E 24 AGOSTO 2014

VIII MANIFESTAZIONE EQUESTRE  
I CAVALIERI DELLE MONTAGNE



La manifestazione è un veicolo per promuovere lo sport ed il rispetto dell'ambiente in tutte le sue forme. L'equiturismo rappresenta il punto di partenza di un progetto di eccellenza che tocca l'ambiente e la natura. La valorizzazione e l'impiego dei cavalli con le scuderie didattiche avvicinano i più piccoli a familiarizzare con essi e con la natura. Verrà utilizzata acqua naturale dell'acquedotto in caraffe a rendere e acqua gassata in bottiglie di vetro.

Il Comune ha avviato la raccolta differenziata.

**Organizzazione:**

ASD I CAVALIERI DELLE MONTAGNE

[www.icavalieridellemontagne.it](http://www.icavalieridellemontagne.it)

**Contatti :**

Infomail: [craimorelli@gmail.com](mailto:craimorelli@gmail.com)

**Come arrivare:**

Da Nord: Prendere l'autostrada del Sole A1, seguire la direzione Roma, continuare sull'autostrada A 24 Roma-L'Aquila, uscire a Valle del Salto, svoltare sulla SS 579 e proseguire seguendo indicazioni per Borgorose.

Da Sud: Prendere l'autostrada del Sole A1, uscire a Cassino, ad Avezzano seguire la direzione Roma, continuare sull'autostrada A 24 Roma-L'Aquila, uscire a Valle del Salto, svoltare sulla SS 579 e proseguire seguendo indicazioni per Borgorose.

Da Rieti: Prendere la SS 579, percorrerla seguendo indicazioni per Borgorose

AMATRICE

30 E 31 AGOSTO 2014

48^ SAGRA DEGLI SPAGHETTI ALL'AMATRICIANA



Sagra della pasta per eccellenza. La manifestazione da quattro anni si fregia del titolo di ecofesta in quanto tutte le stoviglie utilizzate sono biodegradabili e viene effettuata la raccolta differenziata dei rifiuti. In particolare i prodotti utilizzati per la creazione del piatto tipico provengono da aziende residenti nell'amatriciano o da altre località sempre in Provincia di Rieti. E' presente anche una mostra mercato dei prodotti tipici locali. Verranno utilizzati erogatori per acqua naturale, fredda e gassata, collegati all'acquedotto in caraffe a rendere. Il vino sarà fornito con spillatura da damigiane con vuoto a rendere. Presenza di uno stand per gli intolleranti al glutine. L'evento richiama nei due giorni circa 20.000 visitatori.

Il Comune ha avviato la raccolta differenziata.

**Organizzazione :**

Pro loco di Amatrice

[www.prolocoamatrice.it](http://www.prolocoamatrice.it)

**Contatti:**

Infomail : [info@prolocoamatrice.it](mailto:info@prolocoamatrice.it)

**Come arrivare:**


Da Perugia o Terni, seguire le indicazioni per raggiungere Norcia, quindi proseguire in direzione Ascoli Piceno (si transita per il traforo Forca Canapine) e si ridiscende fino alla SS4 Salaria, in direzione Rieti-Roma fino al bivio per Amatrice al Km 136,400.

Da Roma o Rieti, Amatrice è raggiungibile percorrendo la SS4 Salaria. Al Km 132 si trova il bivio per Amatrice.

## CANTALUPO

DAL 4 AL 7 SETTEMBRE 2014

ARTE R.I.E. RASSEGNA IPOTESI ESPRESSIVE



ARTE R.I.E. è una rassegna di ipotesi espressive che si svolge ogni anno durante la prima settimana di settembre.

La filosofia della manifestazione è basata su due punti invalicabili: l'assenza di circolazione di denaro a tutti i livelli e proposte libere fatte da artisti che hanno voglia di sperimentarsi direttamente con il pubblico. Le vie del centro storico si rifanno il look e diventano continui palcoscenici, ove si può simultaneamente, ma per categoria, recitare, suonare, ballare, cantare, dipingere, scolpire e leggere. Si garantisce un mix formativo/culturale tale da poter essere compreso e fatto proprio da ogni visitatore. I percorsi, proposti, separati, confluiscono tutti, nello spazio e nel tempo, in momenti comuni, occasioni di elaborazione e creazione (laboratori) e di confronto e sintesi (spettacoli). Nel corso della manifestazione verranno utilizzati alimenti biologici e prodotti a "Km-zero". Verrà utilizzata acqua naturale dell'acquedotto in caraffe a rendere e acqua gassata in bottiglie di vetro. Il vino sarà fornito con spillatura da damigiane e bottiglie in vetro con vuoto a rendere.

Il Comune ha avviato la raccolta differenziata.

### **Organizzazione:**

Ass. Centro di Ricerca e Sperimentazione Metaculturale  
[www.centrometaculturale.it](http://www.centrometaculturale.it)

### **Contatti:**

Infomail: [metaculturale@alice.it](mailto:metaculturale@alice.it)

### **Come arrivare:**

Da Nord e da Sud: Prendere l'Autostrada del Sole A1, uscire a [Ponzano Romano](#) / Soratte, attraversare [Stimigliano](#), la Frazione Gavignano Sabino, nel Comune di [Forano](#), e seguendo le indicazioni proseguire per [Cantalupo in Sabina](#).

## VACONE

26 OTTOBRE 2014

FESTA D'AUTUNNO



E' un itinerario gastronomico che si svolge in un bosco con alberi secolari. La manifestazione ha lo scopo di valorizzare le bellezze naturali (flora e fauna) del paese, ed è abbinata alla tipica cucina sabina autunnale (polenta al sugo, salsicce alla brace, caldarroste e vino novello). Il tutto accompagnato da intrattenimento musicale dal vivo. Durante la manifestazione si potranno degustare piatti tipici del posto utilizzando prodotti a "Km-zero". Il vino sarà fornito con spillatura da damigiane e bottiglie in vetro con vuoto a rendere.

Il Comune ha avviato la raccolta differenziata.

### **Organizzazione:**

Pro loco Vacone  
[www.prolocovacone.it](http://www.prolocovacone.it)

### **Contatti:**

Infomail: [alessiaminicucci@libero.it](mailto:alessiaminicucci@libero.it)

### **Come arrivare:**

Da Nord e da Sud: Percorrere l'autostrada del Sole A1 in direzione Roma, uscire a Ponzano Romano/Soratte, proseguire per Stimigliano Scalo, Torri in Sabina, prendere la SS 313 e seguire le indicazioni per Vacone.  
Da [Rieti](#): Prendere la SP 45, proseguire per Case San Benedetto, Contigliano, Cottanello, Castagneto, continuare sulla SS 313 e seguire le indicazioni per Vacone.

## AMATRICE

1 E 2 NOVEMBRE 2014

20^ FESTA DELL'AUTUNNO



Distribuzione durante la manifestazione di zuppa di farro, polenta e caldarroste, servite in ciotole di terracotta e scifette, che verranno donate ai singoli partecipanti, il tutto accompagnato da vino nuovo e vin broulé. Durante la manifestazione si potranno degustare piatti tipici del posto utilizzando prodotti a "Km-zero". Il vino sarà fornito con spillatura da damigiane e bottiglie in vetro con vuoto a rendere.

Il Comune ha avviato la raccolta differenziata

### **Organizzazione:**

Pro loco di Amatrice  
[www.prolocoamatrice.it](http://www.prolocoamatrice.it)

### **Contatti:**

Infomail: [info@prolocoamatrice.it](mailto:info@prolocoamatrice.it)

### **Come arrivare:**

Da Perugia o Terni, seguire le indicazioni per raggiungere Norcia, quindi proseguire in direzione Ascoli Piceno (si transita per il traforo Forca Canapine) e si ridiscende fino alla SS4 Salaria, in direzione Rieti-Roma fino al bivio per Amatrice al Km 136,400.

Da Roma o Rieti, Amatrice è raggiungibile percorrendo la SS4 Salaria. Al Km 132 si trova il bivio per Amatrice